



MEDIA NATUR

Hans-Josef Christ
Postfach 110205
D-32405 Minden
Telefon (0571) 8 292 294
Telefax (0571) 8 292 296
media-natur.com
info@media-natur.de



Medienwelt|Natur aktuell [Ausgabe 157]

Der aktuelle Flyer mit Neuerscheinungen, Vorankündigungen, Angeboten, Ergänzungen und Informationen aus allen Bereichen und Disziplinen
Februar/März 2020

PERROW (Hrsg.)

Wildlife and Wind Farms – Conflicts and Solutions

Volume 4: Offshore: Monitoring and Mitigation
8/2019. Kart, F: 17x24,4 cm, 330 S, zahlr. Abbildungen. Vierter Band der Reihe des Leitfadens über die Auswirkungen der Windenergie auf die Tierwelt auf neuestem Stand der Forschung zur Überwachung und Minderung der nachteiligen Auswirkungen mit Beiträgen führender Wissenschaftler und Praktiker im Bereich Windparkstudien. Informativere Abbildungen, Tabellen, Farbfotos, detaillierte Fallstudien.



THEMA WINDKRAFT

Wieder lieferbar!

CIESLAK, DUL: Feathers Identification for Bird Conservation

2006. Geb, F: 16x24,3 cm, 320 S, 250 Farbfotos, Tabellen.
Die Identifizierung von Vögeln nach ihren Federn ist eines der wenig entwickelten Gebiete der angewandten Ornithologie. Dieses Buch nimmt sich diesem Problem an. In diesem Leitfaden werden die Federn von 60 Vogelarten vorgestellt, von denen 38 in Anhang der EU-Vogelschutzrichtlinie aufgeführt sind. Alle vorgestellten Arten von Greifvögeln, Falken (Accipitriformes, Falconiformes) und Eulen (Strigiformes) genießen auch Schutz nach dem Washingtoner Übereinkommen. Grundlegende Informationen zu Federn: Gefieder von Vögeln, Mauser, Federmorphologie, Federvariabilität, Verwendung von Federn für den Schutz und die Erforschung von Vögeln. Verfahren zur Identifizierung der Federn. [E] 9607000 € 39,99



VOGELFEDERN

Weitere Titel der Reihe
Beschreibungen in Flyer 151



Volume 1: Onshore: Potential Effects

4/2017. 298 S, 77 Abb. 26 Tab. [E] 9832119 € 69,90

Volume 2: Monitoring and Migration

4/2017. 227 S, 54 Abbildungen, 16 Tabellen. [E] 9832123 € 69,90

Volume 3: Offshore: Potential Effects

1/2019. 301 S, zahlreiche Abbildungen. [E] 9832127 € 69,90

Bitte beachten Sie die geänderten Preise für diese Reihe

ROLAND: Birding Hotspots

43 Routen rund um den Neusiedler See
2/2020. Kart, F: 12x20 cm, 320 S, 540 farbige Abbildungen, 87 Karten.

In diesem umfassenden Gebietsführer werden die interessantesten Birding-Routen rund um den Neusiedler See beschrieben. So vielfältig diese eindrucksvolle Region ist, so mannigfaltig sind auch die Möglichkeiten sie zu erkunden. Der seit Jahrzehnten mit dem Gebiet vertraute Autor legt großen Wert auf zusätzliche Informationen wie alternative Anreise-möglichkeiten sowie beste Beobachtungszeiträume und gibt zudem routenspezifische Ausrüstungstipps zu jeder Wanderung. Selbst für Kenner der Region bietet dieses Buch kostbare Geheimtipps und viele vogelkundlicher Beobachtungshinweise, sowie Infos zu anderen Tier- und Pflanzenarten. [D] 3010837 € 14,95



VOGELBEOBACHTUNG - BURGENLAND

FALLY, SPITZER, TRIEBL: Vogelwelt Burgenland

2014. 2. überarbeitete und ergänzte Auflage. Geb (Lam Pp), F: 10,2x20,5 cm, 336 S, 648 Abbildungen (Farbfotos, Zeichnungen, Grafiken), Artenliste der Vögel des Burgenlandes bzw. Österreichs. [D] 9929013 € 29,80



GOSNEY Finding Birds in Eastern Austria

1994. Gh.F: 14,5x21 cm, 22 S, div. Kartenskizzen. Site-Guide für die Vogelbeobachtung im Neusiedler-See-Gebiet. [E] 6870033 € 12,50

KHIL: Vögel beobachten im Seewinkel

Die besten Beobachtungsplätze im Nationalpark Neusiedler See - Seewinkel und in angrenzenden Gebieten
2018. Gh, F: 11,8x22,8 cm, 50 S, dg. mit farbigen Abbildungen ausgestattet (Farbfotos, Detailkarten der Gebiete, doppelseitige Karte des Neusiedlerseegebietes) [D] 9944000 € 9,90

KHIL: Vögel Österreichs

9/2018. Klappenbroschur, F: 13,2x19,3x2,5 cm, 368 S, 1100 Farbfotos, 260 Farbillustrationen von Szabolcs Kökay und Paschalis Dougalis, 30 Farbillustrationen, 170 Verbreitungskarten. [D] 1605915 € 30,00 vollständig für ganz Österreich

JARMS, MORANDINI

World Atlas of Jellyfish

11/2019. Geb (Lam Pp), F: 21x27 cm, 816 S, 1.250 Farbfotos und Verbreitungskarten. Der »Weltatlas der Quallen« präsentiert in einem reich bebilderten Kompendium alle bisher beschriebenen über 260 Medusenarten (Scyphomedusae und Cubomedusae). Der erste Teil befasst sich mit ihrer Struktur, komplexen Lebenszyklen und seltenen Fossilien sowie Details zu Sammlungen, Anbau und Fischereimethoden sowie Tipps für Fotografie und auch Kochrezepte für die menschliche Ernährung. Darüber hinaus werden die Medusengifte und deren Wirkungen und die Behandlung ihrer Stiche behandelt. Im zweiten Teil werden alle bisher bekannten Quallenarten und ihre Entwicklungsstrategien kurz und systematisch beschrieben. Zahlreiche Abbildungen, Verbreitungskarten, Taxonomie und Literaturlisten ermöglichen eine detaillierte Identifizierung und Information. Unter der Fülle sind bisher unveröffentlichte künstlerische Farbillustrationen von Ernst Haeckel hervorzuheben. Die Schönheit der Quallen ist in einer anspruchsvollen Darstellung präsentiert. Der Atlas ist eine einzigartige Darstellung dieser interessanten Tiere. Es ist nicht nur für Wissenschaftler weltweit von Bedeutung, sondern auch eine Quelle der Faszination für Taucher und Liebhaber des Meereslebens. Entsprechend seiner weitreichenden Relevanz und der Internationalität der mitwirkenden Autoren ist der Band in englischer Sprache verfasst. [E] 9378082 € 99,00



MEDUSEN (weltweit)

BISCHOFF (Hrsg.), DGHT

Die Geschichte der Herpetologie und Terrarienkunde im deutschsprachigen Raum


2018. Geb (Lam Pp), F: 17x24,4 cm, 556 S, 483, meist farbige Abbildungen (historische Abbildungen und Tafeln, Fotos, Tabellen). Der Tierhalter und Naturschutzfachverband »Deutsche Gesellschaft für Herpetologie und Terrarienkunde«, kurz DGHT, blickt auf über 100 Jahre seines Bestehens zurück. Mit dieser Chronik, einer Fortführung der ersten historischen Dokumentation aus dem Jahre 2001 hat Wolfgang Bischoff einen Bogen über die vielfältigen Etappen der Vereinsgeschichte gespannt und viele herausragende herpetologisch und/oder terrarienkundlich tätige Persönlichkeiten vorgestellt. [D] 9955022 € 49,90



HERPETOLOGIE



Das neue Buch von Dr. Walter A. Sontag
Neues Material und aktuelles aus der Ornithologie



Walter A. Sontag
Das wilde Leben der Vögel

SONTAG: Das wilde Leben der Vögel Von Nachtschwärmern, Kuckuckskindern und leidenschaftlichen Sängern

3/2020. Geb (Lam Pp), F: 13,9x21,70 cm, 240 S, 45 farbige Abbildungen, 2 Schwarzweißabbildungen, 461 Anmerkungen, Tierartenregister, Literaturverzeichnis, 350 Titel. Nach den hoch- und vielgelobten, weitläufigen »Gefiederte Lebenswelten« (siehe unten) legt der in Wien lebende Zoologe **Walter A. Sontag** nun ein neues Buch über die überwältigende Vielfalt der Vögel vor – nun mit neuem Material und diesmal konzentriert er sich auf die Entwicklung der Wahrnehmung der einst chaotisch anmutenden Mannigfaltigkeit über die Fortschritte im ökologischen und verwandtschaftlichen Verständnis der Arten (Wallace, von Uexküll) bis hin zu der von Heini Hediger eingeleiteten Sicht innerartlicher Vielfalt und Gespaltenheiten. Dies belegt er anschaulich mit neuen, wenig bekannten und ausgesuchten Beispielen aus der heimischen Tierwelt und aus fernsten Zonen. In diesem leidenschaftlichen Buch und Plädoyer für die Vogelpersönlichkeit führt er, anders als in seinem früheren Buch, auch eigene Beobachtungen und Untersuchungen an. Sie ergänzen verblüffende Vogelbeobachtungen und spektakuläre Vogelexperimente anderer Forscher und Vogelfreunde und untermauern, wie viel Individualität sich in jedem Vogel entdecken lässt. Auch die mannigfachen Wechselwirkungen mit anderen Tiergruppen – in Zeiten radikaler Umwelt- und Klimaveränderungen von besonderer Brisanz – werden verstärkt thematisiert. Das Buch richtet seinen Fokus auf die sich wandelnde Sicht vom Potential, das allerorten in der Vogelwelt steckt: Blaumeisen als Langschläfer oder Nachttauben als Frühaufsteher, Fortbewegung der Bienenfresser auf Trappen, Heckenbraunellen mit Beziehungsvielfalt und Sozialverhalten. Durch die Ausbreitung der urbanen Umwelt stehen auch die intelligentesten Vögel neuen Herausforderungen gegenüber. Wie bewältigen sie die vom Menschen verursachten Veränderungen? ET 16. März 2020 [D] 5704978 € 23,00

SONTAG:

Gefiederte Lebenswelten Das endlose Band der Ornithologie

9/2016. Geb (Lam Pp), F: 17x24 cm, 416 S, ca. 130 Farbfotos, 2 Tabellen, Anmerkungsstück mit 721 Einträgen, Literaturverzeichnis mit über 600 Verweisen, Tiernamenverzeichnis mit 500 Taxa, Personen- und Sachregister. Jeder Vogel hat ein persönliches Schicksal. Er ist nicht allein Repräsentant einer Art oder Unterart, sondern Individuum mit persönlichen Eigenheiten. Auf dem Boden profundier Studien, vielfach auch wenig bekannter und vergessener Amateur- und Forscherarbeiten bietet der Autor einen exemplarischen Querschnitt durch Herausforderungen in den Lebensstadien und Lebensbereichen eines Vogels: Vom ungeschlüpften Individuum, Nestling oder Nestflüchter bis zum späteren Eltern- oder Helfer-Alltag. Die individuelle Auseinandersetzung mit der Umwelt steht im Fokus, sei es im Umgang mit Ressourcen, Wetter, Beutegreifern und Parasiten, bei der Fortpflanzung und Brut oder den großräumigen Wanderungen... [D] 7001015 € 34,80



GREGORY, ALLEN: Birds of Paradise and Bowerbirds

1/2020. Geb/SU, 17x24 cm, 416 S, 40 Farbtafeln von Richard Allen mit allen 108 Taxa, 200 Farbfotos. Diese umfassende Monographie widmet sich den beiden Familien und kombiniert das Ergebnis von mehr als zwei Jahrzehnten Forschung und Wissenschaft mit eigenen Beobachtungen des Autors und vielen anderer sachkundiger Autoren. Paradiesvögel und Laubenvögel sind die ultimative Referenz für diese beiden Gruppen. Es bietet eine gründliche Anleitung zu deren Identifizierung, Taxonomie und Ökologie sowie detaillierte Verbreitungskarten. [E] 1166027 € 69,80



PARADIESVÖGEL

HAHN

Stuttgarter Amazonen

Papageien in der Großstadt

2018. Kart, F: 29,7x21 cm, 76 S, dg. Farbfotos. Der Bildband von Bianca Hahn gewährt einen Einblick in das Leben der wilden Papageien. Die Halsband- und Großen Alexandersittiche an Rhein und Neckar sind inzwischen zu riesigen Populationen angewachsen, doch wenn man über die Amazonen-Papageien in Stuttgart spricht, ermet man häufig Erstaunen. Eine kleine Population von ca. 60 Gelbkopfamazonen hat verschiedene Teile Stuttgart-Bad Cannstatts besiedelt, vermehrt sich und das nun schon seit 30 Jahren. Neben vielen tollen Bildern, liefert das Buch wertvolle Informationen über dieses einzigartige Phänomen und das Leben der Papageienkolonien in Stuttgart.

[D] 9959000 € 25,00



PAPAGEIEN


zeitige Verbreitung der Schmetterlinge in Europa schließt die vierte Phase ab und wird der letzte unter Beteiligung von Otakar Kudrna sein. Der Atlas basiert auf der einzigartigen MEB-Datenbank, die aktuell über eine Million Datensätze enthält. Der Atlas enthält Verbreitungskarten und -tabellen der 445 Arten europäischer Schmetterlinge und Skipper (Tagfalter Familie Hesperidae) sowie Zufallskarten, auf denen die Verbreitungsmuster aus verschiedenen Blickwinkeln einschließlich Zoogeographie und Naturschutzbiologie ausgewertet werden. Die Klassifizierung spiegelt die neuesten Ergebnisse einschließlich der neuen molekularen Forschung wider. Die Artkapitel sind aktualisiert und größtenteils neu geschrieben. Die kommentierte synonymische Checklisten für Arten- und Gattungsgruppenamen enthalten über 1000 Einträge. Die Bibliographie enthält über 300 Referenzen. Die Bedeutung von Schmetterlingen für den Naturschutz insgesamt ist immens und wird durch ihre außergewöhnliche Schönheit noch verstärkt.

STURMVÖGEL

FLOOD, FISHER: Multimedia Identification Guide to North Atlantic Seabirds

Vol. 4 - Shearwaters: Jouanin & White-chinned Petrels

4/2020. Geb (Lam Pp), F: 15x21 cm, 250 S, dg. Farbfotos, farbige Illustrationen, farbige Verbreitungskarten, plus 2 DVDs. Lange erwartet erscheint der vierte und abschließende Band der Reihe von Bob Flood und Ashley Fischer mit Illustrationen von John Gale, er behandelt den Jouanissturmvogel (*Bulweria fallax*) und Weißkinn-Sturmvogel (*Procellaria aequinoctialis*). [E] 9816673 € 49,99 Einführungspreis bis zum Erscheinen, danach € 55,00. ET April 2020



STURMVÖGEL

Kudrna, Pennerstorfer, Lux Distribution Atlas of European Butterflies and Skippers, Edition 3

9/2015. Edition 3. Geb, F: 17,5x24,5 cm, 632 S, 36 Farbfotos, 1 Schwarzweiß-Illustration, über 450 farbige Verbreitungskarten, 3 weitere farbige Karten, 2 Schwarzweißkarten. Edition 3 des Verbreitungsatlas der Schmetterlinge in Europa auf Basis von rund 650.000 Datensätzen. [E] 9958971 € 69,90




NATUR IN ISLAND

GEYER, GIES: Island

Natur - Landschaft - Geysire

5/2020. Kart, F: 12x19 cm, 300 S, 550 farbige Abbildungen. Island ist eines der beeindruckendsten und sehenswertesten Länder Europas - bekannt für seine spektakuläre Landschaft, die durch Vulkane, Geysire, Thermalquellen und Lavafelder geprägt ist. Dieser Naturführer nimmt Sie mit auf eine eindrucksvolle Reise durch die atemberaubende Natur Islands. Auf 14 verschiedenen Touren lernen Sie die wichtigsten geologisch, kulturell und biologisch interessanten Punkte der Insel kennen.

[D] 3011824 € 19,95 ET Mai 2020



NATUR IN ISLAND

REINHARDT, HARPKE, CASPARI, DOLEK, KÜHN, MUSCHE, TRUSCH, WIEMERS, SETTELE

Verbreitungsatlas der Tagfalter und Widderchen Deutschlands

4/2020. Geb (Lam Pp), F: 17,8x24,2 cm, 432 S, 550 Farbfotos, 200 farbige Verbreitungskarten. Wer Schmetterlinge schützen will, muss wissen, wo sie vorkommen. Die Fundmeldungen aus bestehenden Monitoringprogrammen lagen bislang jedoch nur regional vor. Erstmals führt der Atlas die Verbreitungsdaten aller 184 heimischen Tagfalter- und der 24 Widderchenarten zu einem schlüssigen Bild ihrer Gesamtverbreitung zusammen und liefert so ein wirkungsvolles Instrument zu ihrem Schutz. Eine Einleitung beschreibt die Lebensweisen der Schmetterlinge und ihren Wert für Ökosysteme und Naturschutz und gibt Einblicke in das Monitoring. Ausführliche Porträts und lebendige Bilder stellen die Arten samt Schutz- und Gefährdungsstatus vor und zeigen ihre Verbreitung in ganzseitigen Karten.

[D] 2690557 ca. € 44,95 ET 02.04.2020



SCHMETTERLINGE EUROPAS

JÖKULSDÓTTIR: Vom Flügelschlag des Sterntauchers

Das verborgene Leben am See Mývatn

2019. Geb (Lam Pp), F: 14x22,2 cm, 176 S, 41 Abbildungen. Dem Reisenden, der im Norden Islands auf der Ringstraße unterwegs ist und zum ersten Mal zum See Mývatn kommt, bietet sich eine Landschaft, die mit nichts zu vergleichen ist, was er bisher sah. Wasser, Inseln, Landzungen, Krater, Lavaformationen, Berge ringsum, in tiefer Stille über allem, allenfalls unterbrochen vom Flügelschlag des Sterntauchers oder vom Geschnatter der Spießente. Unnur Jökulsdóttir, die jedes Jahr viele Monate am Mývatn verbringt, beteiligt uns an ihren naturkundlichen Betrachtungen. [D] 9446806 € 18,00



SCHMETTERLINGE EUROPAS

WIESER Die Schmetterlinge Kärntens Teil 1 Micropterigidae - Crambidae

2008. Geb (Lam Pp), F: 21,5x30,5 cm, 424 S, 350 Farbfotos, 1.650 Verbreitungskarten. In der vorliegenden Publikation werden die Gruppen von den Urmothen bis zu den Rüsselzünslern vorgestellt. Seit den Arbeiten des Lavantaler Schmetterlingsforschers Gabriel Höfner, der zwischen 1903 und 1910 Grundlegendes zur Gruppe der Kleinschmetterlinge vorgelegt hat, ist nichts Vergleichbares zur Verbreitung und Biologie der Schmetterlinge veröffentlicht worden. Doch neben den bekannten Tagfaltern, von denen in Kärnten alleine über 2.700 Arten leben, ist der überwiegende Teil der Schmetterlinge nachtaktiv. Das vorliegende Buch behandelt in systematischer Reihenfolge die wenig bekannten 2-3 mm großen Zwergfalter, bunte Blustropfen und viele andere Familien. In diesem ersten Teil der Kärntner Schmetterlingsfauna werden über 1.650 Arten behandelt einschließlich der kartographischen Dokumentation ihrer Verbreitung in Kärnten. Es ist die erste zusammenfassende Gesamtdarstellung der Schmetterlingsfauna Kärntens seit 100 Jahren. Wenngleich Schmetterlinge in Mitteleuropa schon lange sehr gut erforscht sind, konnten die Winzlinge, aber auch extreme Lebensraumspezialisten von besonderen Standorten erst lange nach Erscheinen der Publikation Höfners dokumentiert und 300 zusätzliche Arten nachgewiesen werden. Der kommentierte Verbreitungsatlas ist ein Nachschlagewerk für alle, die sich mit den Schmetterlingen Kärntens befassen wollen.

[D] 5720037 € 78,00



KUDRNA: Distribution of Butterflies and Skippers in Europe, Edition 4

12/2019. Kart, F: 21x29,7 cm, 364 S, 2 Farbfotos, über 400 farbige Verbreitungskarten, Tabellen.

Vierundzwanzig Jahre, seit 1995 das Projekt Mapping European Butterflies (MEB) gestartet wurde, erschien Ende 2019 die vierte Ausgabe des Atlanten. Die ersten Ergebnisse des Projekts wurden 2002 als Distributionsatlas der Europäischen Schmetterlinge (MEB-1) veröffentlicht. Prof. Dr. C.M. Naumann lobte den Atlas als "Meilenstein in der Geschichte der europäischen Lepidopterologie". Es war der erste computergestützte Verbreitungsatlas von Schmetterlingen eines Kontinents, der jemals veröffentlicht wurde. MEB wurde durch eine vom Autor entwickelte Original-Aufnahmemethode ermöglicht. Der zweite Atlas, MEB-2, erschien 2011 und war innerhalb eines Jahres ausverkauft. Der dritte Atlas, MEB-3, wurde 2015 veröffentlicht (siehe nachfolgender Titel). Die der-



SCHMETTERLINGE EUROPAS

Brutvogelatlas von Slowenien

MIHELIČ, KMECL, DENAC, KOCE, VREZEC, DENAC

Atlas ptic Slovenije Popis gnezdičk 2002-2017

5/2019. Geb (Lam Pp), F: 22,3x33,7 cm, 604 S, dg. Farbfotos und Verbreitungskarten, Tabellen. Dieser Atlas dokumentiert die aktuelle Verbreitung der 228 slowenischen Brutvögel. Eine detaillierte Übersicht über die Verbreitung und relative Häufigkeit der Brutvögel Sloweniens basierend auf den Daten von 632 Mitarbeitern, erfaßt im Zeitraum von 2002 bis 2017. Das Werk enthält Verbreitungskarten der Arten und deren relativen Häufigkeit sowie Höhenkarten, Artenstatistiken und Artenbeschreibungen, ergänzt durch zahlreiche gute Farbfotos. Ebenso sind elf ausgestorbene Arten von 1979 bis 2001 in diesem Buch dokumentiert (insgesamt 239 Arten). Der Atlas ist in slowenischer Sprache verfasst und enthält Zusammenfassungen des Brutstatus und der Verbreitung der Arten in Englisch für alle Arten sowie die wissenschaftlichen und englischen Namen. Insgesamt haben 44 Autoren Texte verfasst, in denen der Brutstatus von Arten in Europa und Slowenien kurz beschrieben wird. Der Hauptaugenmerk liegt auf der Verbreitung in Slowenien, in dem der Text die typischen Bereiche des Artenvorkommens und einige interessante Merkmale seiner Verbreitung hervorhebt. Anschließend werden Lebensraum und Brutdichte der Arten in Slowenien beschrieben. Für die gefährdeten Arten (Kategorie NT oder höher in der slowenischen Roten Liste) oder für Arten, für die die Erhebungsdaten parallel zu diesem Atlas verfügbar waren und auf deren Rückgang hingewiesen wurde, wird der Erhaltungszustand dargestellt. Am Ende jedes Artkapitels befindet sich eine zusammenfassende Statistik, die Informationen über die Populationsgröße und die Anzahl der bewohnten Gebiete sowie und die gesammelten Daten enthält. [SL] 9957433 € 109,90



VOGELWELT EUROPAS

DECKERT, WACHMANN

Die Wanzen Deutschlands

Entdecken - Beobachten - Bestimmen 3/2020. Geb (Lam Pp), F: 12x19 cm, ca. 700 S, ca. 350 Farbfotos. Wanzen gibt es überall: auf Brachflächen, Wiesen, in Mooren oder Wäldern, an der Küste oder im Gebirge. Sie leben auf Kräutern, Gräsern, Sträuchern oder Bäumen. Auch in der Stadt und in Gärten können viele Arten beobachtet werden. Nicht immer sind Wanzen auf den ersten Blick als solche zu erkennen, einige Arten ähneln sehr Käfern, Mücken oder Ameisen. Ekkehard Wachmann und Jürgen Deckert, beides ausgewiesene Artenkenner, stellen über 300 der bemerkenswertesten Wanzenarten Deutschlands vor. Die Auswahl gibt einen repräsentativen Überblick über diese vielfältige und faszinierende Insektengruppe. Kenntnisse über Körperbau, Entwicklung, Lebensweise und Verbreitung werden ebenso vermittelt wie charakteristische Bestimmungsmerkmale, Ähnlichkeiten und mögliche Verwechslungen. Anhand einer Liste der Wirtspflanzen kann gezielt nach den an ihnen lebenden Wanzen gesucht werden. Ein Verzeichnis aller in Deutschland vorkommenden Wanzenarten rundet dieses Buch ab. [D] 3011636 € 34,95 Angekündigt für März 2020




WANZEN DEUTSCHLAND

RICHARDSON, PORTER

Birds of Cyprus

1/2020. Kart, F: 14x21,6 cm, 256 S, 95 Farbtafeln, farbige Verbreitungskarten. Karte mit 34 Vogelbeobachtungsgebieten mit GPS-Codes und Angaben, welche Arten angetroffen werden können. Zypern ist eine großartige Insel zum Beobachten von Vögeln und einer der beliebtesten Orte für Vogelbeobachter in Europa. Sie beherbergt Populationen mit einer Reihe regionaler Seltenheiten, die anderswo sehr schwer zu sehen sind, sowie endemischen Unterarten und die drei endemischen Arten: Zypernsteinschmätzer, Zypern-Zwerohreule und Schuppengrasmücke, letztere ist auf dem Umschlag des Buches abgebildet. Detaillierte und präzise Verbreitungskartenkarten, die aus Colin Richardsons nach jahrzehntelangem Monitoring auf der Insel geschaffen wurden, ergänzen den Identifikationstext. Zusammengekommen ist es das erste moderne Bestimmungsbuch für die Vögel Zyperns. [E] 1166084 € 36,00 Helm Field Guides



VOGELWELT ZYPERNS

Diese Ausgabe von »MedienweltNatur aktuell« wurde von www.yourdruck.de auf zertifiziertem FSC Mix Papier gedruckt - Titelabbildungen sind nicht formatentsprechend

Zahlungsmöglichkeiten und Versandkosten: Zahlung per SEPA-Lastschrift: Die bevorzugte bequeme, Zahlungsart: Einzug per Lastschrift nach Auslieferung. Bitte senden Sie uns einmal Ihre Mandatserteilung und wir buchen die Rechnungsbeträge einige Tage nach Lieferung von Ihrem Konto ab - Sie müssen sich um die Zahlung nicht mehr kümmern. Das Mandat können Sie jederzeit widerrufen | Zahlung per PayPal: Sie erhalten eine PayPal-Zahlungsaufforderung, wenn die Bestellung zur Auslieferung bereit ist. Bitte geben Sie die bei PayPal registrierte E-Mail-Adresse an. | Zahlung per Kreditkarte nicht mehr möglich, bitte zahlen Sie per SEPA-Lastschrift oder PayPal | Zahlung gegen Rechnung (an Institutionen und uns bekannte Kunden). Bei Neukunden behalten wir uns Vorausrechnung vor. Bestellungen innerhalb Deutschlands erfolgen ab einem Bestellwert von € 25,00 versandkostenfrei. Bei einem Bestellwert unter € 25,00 berechnen wir eine Pauschale von € 3,00. Mindestbestellwert € 19,50. Bei Lieferungen außerhalb Deutschland berechnen wir eine Versandkostenpauschale von maximal € 4,50, außerhalb der EU € 5,00. (schwere Sendungen ggf. nach Vereinbarung). Kosten für Lieferungen außerhalb Europas auf Anfrage. Nachlieferungen erfolgen immer versandkostenfrei. Zwischenverkauf vorbehalten.

Abkürzungen: S - Seiten; ET - Erscheinungstermin laut Verlag; F - Format; Kart - kartoniert (w/Softcover/w/ Paperback/w/ broschiert); Gh - geheftet; Geb - gebunden (lamierter Pappband - (w/Hardback)); SU - Schutzumschlag; Sprachkürzel: D - in Deutsch; E - in Englisch; SL - in Slowenisch; Zwischenverkauf und Preisänderungen vorbehalten. Bei Bestellungen gelten unsere Allgemeinen Geschäftsbedingungen, neueste Fassung auf www.media-natur.com.